

Фонд сохранения и поддержки культуры Севера «Варзуга»
VI Международный конкурс «Этнография народов Севера»

И. Максимов

История села Ловозеро в названиях улиц




Фонд сохранения и поддержки культуры Севера «Варзуга»

VI Международный конкурс «Этнография народов Севера»

Ловозерская школа-интернат

И. Максимов

История села Ловозеро в названиях улиц



г. Мурманск – с. Ловозеро, 2012 г.

Книга издана Фондом сохранения и поддержки культуры Севера «Варзуга» в рамках VI Международного конкурса «Этнография народов Севера». Является призовой работой в номинации «История моего рода». Автор работы – победитель конкурса Максимов Иван, учащийся Ловозерской школы-интерната, ученик 10-го класса, руководители: Е. А. Карачеева и С. Ю. Окружнова.

Конкурсная работа Ивана Максимова является актуальной и нужной как жителям села Ловозеро, так и его гостям. Нам предлагается совершить путешествие по улицам села Ловозеро, узнать его как древнейшую, так и современную историю.

Мы познакомимся с героическим прошлым села, его героями, которыми гордятся ловозерцы и свято чтут их память. Работа проникнута уважением и любовью к родному краю – селу Ловозеро.

Фото предоставили И. Максимов и Ловозерская школа-интернат.

В работе использованы материалы из фондов отдела истории, культуры и быта кольских саамов Мурманского областного краеведческого музея.

Фонд сохранения и поддержки культуры Севера «Варзуга».

Директор – Т.П. Милицкая.

Тел. (8152)25-27-72, 8-921-734-85-19

e-mail:ethnomuseum@mail.ru

www.ethnomuseu.murman.ru

© Фонд сохранения и поддержки культуры Севера «Варзуга».

Ловозерье

В Заполярье суровом
Есть страна Ловозерье.
Между синих озер
Разметалась она.
И пусть климат здесь жесткий,
Как природы творенье,
Но живет Ловозерье-страна.
Гул моторов рыбачьих
На озерных просторах
И в оленьих стадах
Пастухи круглый год.
А в уютном поселке
Земляки-северяне
Строят, учат и лечат —
Ловозерье живет.

В. Павлов.

О Ловозере можно рассказывать бесконечно. Здесь находятся стоянка древних людей и наскальные рисунки. Расположены краеведческий музей и Национальный культурный центр. Здесь соседствуют старина и современность.

Начнем наше исследование не с центра села, как обычно принято, а с мыса Семерка. Так ловозерцы называют берег северо-западной части озера Ловозеро. Откуда такое странное название? Можно недоумевать, почему так странно выбран маршрут — не побывав в селе, не познакомившись с его достопримечательностями, начать рассказ с его окраины? Но именно с этого места, с мыса, и начинается история Ловозера.

В СЕДОЙ ДРЕВНОСТИ

Село Ловозеро находится в самом центре Кольского полуострова. Это одно из древнейших саамских поселений. Название «Ловозеро» по-саамски звучит «Луйяврсьийт», что означает «селение у сильного озера». Село раскинулось по берегам извилистой немногочисленной реки Вирмы, впадающей в озеро Поповское. К югу от села возвышаются хребты Ловозерских тундр. Самая высокая вершина их называется Ангвундасчорр (1127 м) и переводится с саамского как «песчаный склон вершины». Ловозерские тундры многие ошибочно называют Хибинскими горами, это неправильно. Территорию района издавна населяли саамы (лопари) – северная народность, которая появилась на Кольском полуострове примерно 12-10 тыс. лет назад с территории Северо-Германской низменности. Древние лопари были племенем кочующим, их образ жизни связан с миграцией оленей, поэтому в зимнее время они жили в погостах, а в остальное время года на временных стоянках, т. е. шли вслед за оленем. Весь образ жизни человека был подчинен ритму жизни оленя. Ловозерский погост тоже не был постоянным и время от времени менял место. Это подтверждается и находками археологов.



Итак, мыс Семерка. Многие связывают название мыса с расстоянием до села, якобы оно составляет 7 километров. Но это не так. Свое название мыс получил совсем по другой причине. Во время войны здесь находилась одна из резервных воинских частей, и ее позывным была «Семерка».

По мнению известного археолога Н. Н. Гуриной, на побережье озера Ловозеро и связанных с ним реках первые поселения саамов появились еще в эпоху мезолита (12-5 тыс. лет до н.э.). Много найдено стоянок в северо-западной части побережья – вблизи устья реки Вирмы.

Ближе всего к современному местоположению села находятся мыс Семерка и Северная Салма. Первые раскопки на Семерке были проведены в 1971 году Кольской археологической экспедицией Кольского филиала Академии наук СССР под руководством кандидата исторических наук Ю. В. Титова. Экспедицией было обнаружено двухслойное поселение, в нижнем слое которого сохранились остатки стоянки, возникшей раньше, верхний слой относится к более позднему периоду, т. е. к рубежу нашей и до нашей эры. Ученый уверен, что район «Семерка» – это как раз то место, где впервые возникло поселение, ставшее впоследствии Ловозером. Открытая территория, рядом лес и самое главное – озеро, которое было основным кормильцем людей. Лучшего места для стоянки не найти.

В результате раскопок были обнаружены остатки жилищ, очаги, бытовые предметы, печь-каменка, в которой 4 тыс. лет назад древние «ловозерцы» плавил железную руду.

Археологический памятник Северная Салма расположен приблизительно в 15 километрах от села Ловозеро, на западном берегу озера Ловозеро. В 1985 г. на этом месте проводились раскопки экспедицией Института археологии Академии наук СССР. По мнению археологов, здесь была активная жизнь начиная с древнейших времен и до средневековья, т.е.

до 14-15-го вв. Были найдены обломки медных и железных котлов, костяные орудия труда, железные топоры, рыболовные крючки. Есть следы и более раннего обитания — различные каменные орудия труда.

В течение трех недель ученые исследовали 7 погребений, в которых были обнаружены останки 8 человек. Два погребения имели следы деревянных крестов. Раскопки захоронений показали, что умерших заворачивали в березовую кору. В некоторых захоронениях найдены остатки деревянных гробов, но не обнаружено ни одного железного гвоздя. Многие захоронения содержали остатки оленьего меха. На берегах нашего озера было очень много древних стоянок, т. к. саамы предпочитали жить уединенно, отдельными семьями.

Сегодня нельзя точно определить, когда «ловозерцы» покинули Северную Салму и перебрались на новое место проживания, а именно на место современного Ловозера.

Ловозерцы любят этот уголок. Мыс можно по праву называть ориентиром: если, возвращаясь с озера, вы добрались до Семерки, значит, вы уже дома. Даже если что и случится с мотором, можно дойти до села и пешком.

С декабря 1957 года на территории мыса расположена геофизическая станция Ловозеро Полярного геофизического института Кольского филиала Академии наук СССР. Здесь ведутся измерения и наблюдения за геомагнитными изменениями в атмосфере и стратосфере, в частности, за изучением полярных сияний.

До войны на этом мысу находился небольшой кирпичный завод. Глину брали из озера. Здесь также изготавливали бочки для засолки рыбы. Сюда, на мыс, сплавливали с берегов озера лес, который пилили тут же на небольшой пилораме. Некоторое время работал цех, в котором варили мыло.

ИСТОРИЯ УЛИЦЫ КОЛХОЗНОЙ



Улица, которая ведет в село со стороны озера, – улица имени сержанта Анатолия Вокуева (1960 -1982 гг.). Свое название улица получила в 1986 году в память земляка-ловозерца, коми по национальности, который проходил службу в Афганистане. За мужество и самоотверженность, проявленные в бою, Анатолий Вокуев был посмертно награжден орденом Красного Знамени. На доме под номером один открыта мемориальная доска, рассказывающая о земляке. С 1934 по 1986 год эта улица называлась Колхозной, была одной из трех улиц, которые были до войны в Ловозере. Колхозная улица в то время была самая большая, она занимала весь левый берег реки Вирмы. Улица Колхозная была и самая многолюдная. В начале 1930 года в Ловозере был организован оленеводческий колхоз «Тундра», и правление колхоза располагалось на этой улице. Отсюда и название – Колхозная. Ежедневно колхозники шли по ней на работу. По этой улице каждое утро пастух гнал коров, поэтому она была самая грязная. А ранней весной, на масленицу, катались по большой Колхозной улице на празднично украшенных оленьих упряжках, ставили высокие качели... В эти дни улица оживлялась, становилась наряднее.



В основном жителями улицы Колхозной были коми-ижемцы. В конце 19-го века на этом месте была березовая роща, а с приходом коми рощу вырубил и на ее месте выросли аккуратные деревянные дома.


Так описывает Ловозеро в 1925 году журналистка Зинаида Рихтер: «На одном берегу застывшей буграми реки на курьих ножках избушки лопарей, на другом – двухэтажные, солидные дома ижемцев».

Пошивочная мастерская СХПК «Тундра» и биоцех – два красивых и современных здания, украшающие улицу. В пошивочной мастерской изготавливают спецодежду и обувь для оленеводов: малицы, тоборки, липты. В свободной продаже имеются также бурки, меховые тапочки. В последнее время здесь шьют даже женские шубы, изготавливают сувениры. Биоцех начал свою работу в 2002 году. В этом здании, оснащённом по последнему слову техники (оборудование закуплено в Норвегии), выпускается продукция из оленины: колбасы, сосиски, копченое мясо и другие деликатесы.



В начале 50-х годов в средней части улицы Колхозной было построено два новых здания: правление колхоза «Тундра» и колхозный клуб. Несколько лет здесь находился один из учебных корпусов Ловозерского профессионального учи-

лица, а стоящий на территории памятник Оленеводу служит напоминанием о тех днях, когда наш колхоз был миллионером, о связи поколений, ведь профтехучилище и сегодня готовит кадры для оленеводства.



В настоящее время в этой части улицы постоянно практически никто не живет, ловозерцы используют свои старые дома в качестве летних дач. В 70-е годы прошлого века были снесены старинные двухэтажные дома зажиточных коми-ижемцев, и на их месте построены современные многоэтажные дома. В одном из них располагается районная библиотека.

ГЛАВНАЯ УЛИЦА СЕЛА – УЛИЦА СОВЕТСКАЯ

Свое название улица Советская получила в 1928 году, и примерно в это же время получили названия улицы Хибинская и Колхозная. Советская улица была свидетельницей многих событий, происходивших в селе. Не имея еще своего названия, эта улица была главной. Отсюда, с этой улицы, пошли ловозерские ходоки весной 1920 года в Мурманск просить исполком Совета рабочих, солдатских и крестьянских депутатов об образовании самостоятельной лопарской волости. В конце 20-х под грохот барабанов по ней прошли первые пионеры села. В 1927 году в маленькой избе-читальне впервые раздался голос радиорепродуктора. Этнограф В. В. Чарнолуский в 1927 году писал о Ловозере: «Лопарские домики стояли без особого порядка вдоль широкого прогона, который трудно было назвать улицей. Каждая тупа есть не что иное, как простейший сруб из тесаных бревен... Изредка окна оформлены ставнями, на них имеются следы белой или синей краски дореволюционной давности. Ни одного нового дома, ни одного украшения или орнамента». В 1934 году по главной улице села проехала первая машина. А в 1936 году на первомайском митинге украшением колонны был первый трактор, который привез из Мурманска в 1925 году секретарь комсомольской организации Забродин Михаил Александрович. Утром 23 июня 1941 года по улице Советской прошли два грузовика с мобилизованными ловозерцами.

После войны главная улица села преобразилась. Здесь находилась площадь, где проходили демонстрации и митинги, стоял памятник В. И. Ленину. В 1954 году была построена линия электропередачи Ильма – Ловозеро и электрические фонари осветили улицу Советскую. А в 1958 году на улице Советской было построено первое кирпичное здание – районный Дом культуры.

Летом молодежь собиралась у клуба, где жило мало людей, было чисто и сухо. Молодые люди играли в пятнашки, в лапту, пели песни и танцевали. В те годы постоянно проходили субботники и воскресники по озеленению улиц, и на сегодняшний день улица Советская самая зеленая улица села. Надо отметить, что первое озеленение села началось в конце 20-х – начале 30-х годов. До этого времени в Ловозере не было ни одного кустика! А инициатором озеленения села был молодой учитель Николай Дмитриевич Юшкевич, родом из Белоруссии. Первое дерево, вернее кустик ивы, посадил учитель около своего дома, принеся его с берегов реки за окраиной села. С этого кустика и началось озеленение Ловозера.



В этом здании находится краеведческий музей. Официальное название звучит так: «Отдел истории, культуры и быта кольских саамов Мурманского областного краеведческого музея». Ловозерцы гордятся своим музеем. Он пользуется известностью не только у жителей села, но и далеко за его пределами. За год музей посещают свыше 6 тыс. человек, а были годы, когда число посетителей доходило до 9-10 тысяч. В нем открыты экспозиции, рассказывающие о глубокой древности Ловозерья, культуре и быте саамов и коми.


Музей занимает здание бывшего Дома культуры, который, в свою очередь, был построен на территории бывшей Богоявленской церкви. Эта церковь была построена в 1862 году. Церковь разобрали, перевезли на окраину села и построили из нее жилой многоквартирный дом. В настоящее время это здание уже снесено.

Рядом с музеем мы видим два памятных знака. Один из них – поклонный крест – был открыт в ноябре 2006 года как дань памяти землякам, погибшим в годы репрессий. Немного правее – памятный знак в честь жителей Ловозерского района, погибших в годы Великой Отечественной войны (автор В. Севин), открыт 9 мая 1985 года.



В центре композиции на фоне солдатского штыка было изображено лицо воина оленетранспортного отряда. На знаке надпись: «В честь ловозерцев, погибших в годы Великой Отечественной войны 1941-1945 гг.» и 200 фамилий жителей Ловозерского района, не пришедших с фронтов войны. Памятник открыт всего лишь 26 лет назад, но он уже претерпел изменения. Лицо солдата, первоначально изображенное на

памятнике, не устраивало ловозерцев, так как было более похоже на лица других северных народностей, например ненцев, а не саамов, поэтому в 1990 году по просьбе ловозерцев он был переоформлен. В настоящее время вместо прежнего барельефа на памятнике вылеплена композиция, изображающая двух воинов, один из которых поддерживает раненого в бою товарища.



Несколько слов об участии ловозерцев в Великой Отечественной войне. Ловозерцы узнали о войне по радио в полдень 22 июня. На центральной площади Ловозера собралось почти все население, находившееся в селе, — около 400 человек. Утром 23 июня 1941 года на нескольких грузовиках ловозерцы выехали в Кировский военкомат, а затем на фронт.

Позднее, осенью 1941 года, в помощь 14-й и 19-й армиям, воевавшим на Мурманском направлении, были сформированы оленетранспортные отряды. Именно туда ушли в армию 77 лучших оленеводов с упряжками оленей. Оленеводы доставляли бойцам на передовую линию боеприпасы, продукты, вывозили в госпитали раненых, ходили в разведку в тыл врага. В первую военную зиму солдаты-оленеводы вы-

везли с передовой в тыл около 6 тыс. раненых, обмороженных и больных бойцов. Оленеводы Ловозерья в силу своего опыта, знания местных условий за годы войны в Заполярье вывезли с линии фронта 10142 раненых и больных, доставили для выполнения боевых заданий 7985 военнослужащих, перевезли 17082 тонны боеприпасов и военных грузов, эвакуировали из тундры 162 аварийных самолета. На фронтах войны воевало более 800 жителей Ловозерского района.

За каждой цифрой стоят события и факты, которые статистика не всегда может учесть: морозы и метели, бездорожье и болота, стрелковый огонь врага и бомбежки.


В начале войны в Ловозерье был организован резервный истребительный батальон, в состав которого входили все юноши допризывного возраста, молодежь села. Бойцы этого батальона охраняли ловозерцев.

Всю осень 1941 года ловозерцы в воскресные дни выходили на строительство аэродрома. Рядом со взрослыми работали и школьники. У ребят тех лет рано кончилось детство. Ребята строили дорогу на дальнее поле колхоза, собирали металлолом и макулатуру, косили сено и убирали урожай. Заработанные деньги передавали в фонд обороны на танковую колонну «Пионер».

Мужчин, ушедших на фронт, заменяли женщины. Нарушилась вековая традиция: пастухами-оленеводами стали женщины. Выучились работать они и трактористками, шоферами, выполняли всю мужскую работу. В 1943 году колхоз «Тундра» внес в фонд обороны страны 130 тыс. руб. За годы войны было сшито для армии 475 пар теплой обуви, сдано 815 оленьих шкур, сделано 475 саней, изготовлено 328 комплектов упряжки и передано армии 5580 оленей. Собрано на строительство танков и авиаэскадрильи 651863 рубля. Так ловозерцы приближали День Победы.

Через все село протекает река Вирма. В переводе с саамского «вирма» — «лесная речка». Долгие годы река верно

служила и служит ловозерцам. Раньше она была полноводной. В ней ловили рыбу, брали воду для питья и хозяйственных нужд, купались. В настоящее время через речку перекинуто 5 мостов и мостиков, а было время, когда саамы вообще не строили мост, а пользовались только лодками. Первый мост появился только с приходом коми-ижемцев. Бывало, зимой, когда замерзала река, на ее льду встречались саамские и коми парни для выяснения отношений, шли кулачные бои. Во время Крещенских праздников на реке проводили обряд крещения. Во льду вырубали большущую прорубь. Саами окунались в нее сами, а потом, после людей, сталкивали в нее оленей, их тоже святости. Считалось, что этот обряд давал силу и здоровье людям, а от освященных оленей ожидали хороший, крепкий приплод.



Для ребятшек здесь тоже было раздолье: катались с крутых берегов на санках, играли в игры и забавы. Одна из таких игр называлась «Нилл». Ребятишки брали гладко обструганную, заостренную с одного конца палку, которую заранее обливали водой и замораживали. Метали палку плавным движением по льду вдаль. У кого дальше пролетит, тот и победитель.


За зданием Дома культуры доживает свой век длинный деревянный сарай. Когда-то, еще до революции, здесь была кожевенная мастерская по выделке шкур. Помимо изготов-

ления дубленой кожи и полуфабриката замши здесь изготавливали из этой же кожи матрацы и набивали их оленьей шерстью. Мастерили здесь и спасательные круги, вместо современного пенопласта применяли все ту же оленью шерсть — она имеет свойство не намокать и не тонуть в воде. Круги эти продавали на судоверфи Колы. Здесь же шили меховую одежду и обувь для продажи. Оживились торговые связи с Колой, Умбой, Териберкой и Кандалакшей.

Следующее здание — здание бывшего райкома партии. Оно было построено в конце 60-х годов. Здесь размещались райкомы партии и комсомола. В 1991 году здание отдали детям, и до 2010 года в нем располагались Центр детского творчества и детская библиотека. В настоящее время здесь находятся помещения отдела образования и сельского поселения Ловозеро.

По соседству с ним находится здание бывшего райисполкома. Это одна из старых построек Ловозера. Здание построено в довоенные годы.

С правой стороны в небольшом скверике на берегу Вирмы установлен обелиск на могиле летчиков, погибших в годы ВОВ в Ловозерском районе. Это братская могила всех летчиков, разбившихся в небе Ловозерья. Летом 1955 года в Ловозере проводили реконструкцию улицы Советской. Было снесено несколько старых домов там, где позднее появилась братская могила погибших летчиков. На месте убранных домов были посажены деревья. Летом 1959 года останки найденных летчиков были перезахоронены с ловозерского кладбища в братскую могилу. Над братской могилой был установлен обелиск. В 1967 году у подножья обелиска появилась мемориальная доска с тремя фамилиями: командира эскадрильи гвардии капитана Виктора Васильевича Полтавцева, штурмана гвардии подполковника Анатолия Леонтьевича Базилевского, радиста гвардии лейтенанта Константина Иосифовича Бердникова. Почтить память родных и близких на праздник Победы приехали родственники, однополчане.



Ни для кого не секрет, что во время войны на территории Ловозерского района разбилось много самолетов. Наличие гор, плохое знание местности, сложные климатические условия – вот наиболее частые причины гибели экипажей. 23 летчика – офицеры, сержанты, рядовые, известные и безымянные, перезахоронены под этим обелиском. Вечная им слава!



Слева, напротив сквера, здание бывшего учебного корпуса школы-интерната. Оно построено в 1959 году и было вторым кирпичным зданием в селе. Рядом находится здание,

в котором расположены мастерские школы и спортивный зал. Надо отметить, что в 50-60-е годы шла интенсивная застройка села и особенно улицы Советской. В 1961 году было построено первое жилое каменное здание, оно перед вами справа. Здесь получили благоустроенные квартиры в основном работники советских и партийных органов.




Сегодня по центру села проложена асфальтированная дорога, в то время здесь была обычная грунтовая дорога, состояние которой напрямую зависело от погодных условий. Первый асфальт в Ловозере начали прокладывать в 1962 году, и, конечно же, на главной улице села.

Двухэтажное здание справа построено в конце 60-х годов. Здесь размещались столовая и магазин промышленных товаров «Тундра». За ним расположен пятиэтажный жилой дом. Это уже другая улица, ранее носившая название Почтовой, а с сентября 1974 года переименованная в улицу им. Ивана Данилова. На этом месте стоял неказистый домишко, в котором жила многодетная саамская семья, в ней росло шестеро парней, которые все ушли на фронт. Иван, второй сын, погиб.

В 1957 году началось строительство водопровода. Первая вода появилась в домах в 1961 году, тогда же была построена первая водонапорная башня. Позднее, когда мощность ее перестала удовлетворять запросы села, рядом построили новую.

Два здания с правой стороны улицы – это бывшее здание КБО и районный узел связи. Последнее было построено в 1973 году. До этого здесь находилось здание райвоенкомата.

В 1987 году в Ловозере был открыт первый в области туристический комплекс «Вирма». Рядом находится аналогичное здание. Раньше здесь размещалось кафе «Чум», а в настоящее время – Национальный культурный центр.



В том же здании находится редакция Кольского саамского радио и Общественная организация саамов Мурманской области. Двухэтажные здания со стилизованными куполами в виде чума являются украшением села, его визитной карточкой.

Между ними находится здание администрации муниципального образования Ловозерский район.

До 1988 года на том месте был сквер – место отдыха ловозерцев. Здесь было много зелени, работали детские аттракционы.

Посмотрев направо, можно увидеть маленькое одноэтажное здание. Здесь находится музыкальная школа, которая открылась в 1966 году.


Далее – небольшая православная церковь, построенная в 1999 году. Долгие годы, а точнее 61 год, в Ловозере не было церкви. Последний церковнослужитель – священник Богояв-

ленской церкви Ловозера Распутин Михаил Иванович был репрессирован в 1930 году и выслан в Свердловскую область сроком на 3 года за проведение антисоветской агитации. Тяжелая судьба у этого человека. Окончив духовную семинарию в Архангельске, Михаил Иванович в 1910 году приехал в Ловозеро. В те годы он был единственным грамотным человеком в селе. Создал первую кооперацию, был первым председателем кооператива.



По воспоминаниям старожилов, он очень много помогал ловозерцам в годы гражданской войны, будучи лицом духовным. Он ездил в Мурманск и Архангельск, привозил хлеб, зерно, продукты для села. В 1920 году был одним из ходяков от ловозерцев в Мурманск по вопросу образования самостоятельной лопарской волости. Есть сведения, что отец Михаил расстрелян на Соловецких островах в 30-е годы. Реабилитирован в 1991 году.

Напротив церкви находится 3 жилых дома с двухуровневыми квартирами, со специальными площадками возле домов для оленьих упряжек. И заканчивается улица Советская новым микрорайоном пятиэтажных домов.




ИЗ ИСТОРИИ ЛОВОЗЕРА: ДЕРЕВЯННАЯ БИОГРАФИЯ

Здания, как и люди, имеют свою историю. Многие дома в Ловозере уже отслужили свой век и ушли под снос. Хочется рассказать о двух таких домах: один из них остался только в памяти старожилов и на старых фотографиях, второй еще стоит.

В 1888 году на Кольский полуостров пришли с большими стадами оленей коми-ижемцы, выходцы из Печорского уезда. Покинуть родные места их заставил массовый падеж скота – Большеземельская тундра была заражена возбудителем сибирской язвы и копытки. Местные жители – саамы переселенцев встретили не очень радушно. Борьба ижемцев за право поселения в Лапландии длилась не одно десятиле-

тие. Зажиточные, богатые коми делали щедрые пожертвования на благоустройство Ловозера. Это были пожертвования на восстановление сгоревшей церкви, ее украшения, на строительство дома для училища и многое другое. Одним из таких меценатов был Рочев Поликарп Иванович, который на собственные деньги построил школу. Это здание существует и по сей день. Школа просуществовала в старом здании до тех пор, пока не была построена новая на улице Пионерской, а здесь разместились детские ясли.



Позднее здание школы стало переселенческим фондом, куда с 1963 года переселили семьи из так называемых неперспективных сел: Воронье, Чудзъявр. По рассказам этих людей, в комнате могли проживать до 15 человек. Позже в доме расселяли людей на время ремонта их основного жилья.

В 80-е годы здесь расположился магазин «Культтовары». Купить там можно было не только канцелярские принадлежности, но и игрушки, велосипеды, санки, лодки, снегоходы и многое другое.

До середины 90-х дом служил ловозерцам как магазин, а в 1994 году приютил в своих стенах Национальный культурный центр, который был открыт в присутствии иностранных гостей, что было в те годы большим событием. Этот старый

надежный дом слушал песни, наблюдал за танцами, слушал рассказы старожилков.

В 2003 году дом снова опустел. Глаза-окна его прикрыты железными ставнями. Дом ждет решения своей судьбы. Он верно отслужил людям почти сто лет.

Поликарп Иванович Рочев построил и для своей семьи просторный дом как раз на противоположном берегу реки Вирмы. В нем жили вместе с родителями пятеро женатых сыновей. Когда вся семья собиралась за столом, то насчитывалось более 20 человек. После забоя оленей Поликарп Иванович ездил в Норвегию продавать мясо, запасая на весь год для всего семейства необходимые товары: чай, сахар и другие продукты. В 1932 году семью Рочевых раскулачили. Потом в здании был расположен райисполком. Позднее дом стал переселенческим фондом. При строительстве здания правления совхоза «Тундра» дом был снесен.



Новое здание Профессионально-технического училища

СПИСОК ЛИТЕРАТУРЫ

1. Ушаков, И. Ф., Дашинский, С. Н. Ловозеро. Мурманск, кн. изд-во, 1988.
2. Киселев, А. А., Киселева, Т. А. Советские саамы: история, экономика, культура. Мурманск, кн. изд-во, 1979.
3. Газета «Ловозерская правда»:
1962 г., «К 425-летию Ловозера» (авт. В. Филиппов, С. Дашинский);
№17 от 29.04.2005 г., №18 от 06.05.2005 г. «Вклад кольских саамов в Великую победу (авт. Н. Богданов);
№ 44 от 02.11.2007 г. «Об этом забывать нельзя» (авт. С. Юрьева).
4. Хомич, Л. В. Саамы. Санкт-Петербург. Отделение изд-ва «Просвещение», 1999.
5. Книга Памяти, 1941-1945, т.4. РФ Мурманская область.- Мурманск, кн. изд-во, 1995.

Подписано в печать 19.07.2012 г. Формат 60x84\16

Бумага офсетная. Печать офсетная.

Тираж 500 экз. Зак. 165

Отпечатано в Мурманском центре научно-технической информации
г. Мурманск, ул. Папанина, 4

В Ловозере в настоящее время 15 улиц. В селе до войны было всего 3 улицы: Советская, Хибинская и Колхозная. Все они получили свои названия в 1937–38 гг.

В конце войны улица Советская разделилась на Советскую и Пионерскую.

В 1954 году из улицы Пионерской были образованы улицы Пионерская, Школьная и Спортивная.

До войны Колхозная улица была разделена на Колхозную и Больничную.

В 1954 году из улицы Больничной были образованы улицы Больничная, Полевая, Северная и Красноармейская.

25 сентября 1974 года улица Почтовая была переименована в честь погибшего на войне солдата саама Ивана Данилова.

В середине 70-х улица Больничная была переименована в улицу Юрьева. Юрьев Василий Николаевич всю жизнь проработал оленеводом. Удостоен звания Героя Социалистического Труда. Он прошел всю войну: будучи бронебойщиком, не раз отражал атаки немецких танков. На Карельском фронте был тяжело ранен, полгода лежал в госпитале, затем снова воевал.